






Élaboration du **PLAN LOCAL D'URBANISME**

Pièce VI – Annexe 1

Plan de repérage des Servitudes d'Utilité Publique

LÉGENDE

- Servitude AC1**
 Périmètres de protection des monuments historiques
- Servitude AS1**
Périmètres de protection des eaux potables et minérales
 -  Périmètre de protection rapprochée
 -  Périmètre de protection éloignée
- Servitude I3**
 Transport de gaz naturel
- Servitudes SUP1, SUP2, SUP3**
Voir Arrêté Préfectoral joint pour la localisation
- Servitude I4**
 Voisinage d'une ligne électrique aérienne ou souterraine

Échelle : 1/15 000 - Source des données : DDT 86
Nota bene : l'exhaustivité des servitudes relatives aux réseaux
est soumise à vérification auprès des gestionnaires.

