

PLAN LOCAL D'URBANISME
REGLEMENT ANNEXE 1
PROTECTION ET MISE EN VALEUR DU PATRIMOINE

COMMUNE DE BUXEROLLES

Echelle 1/2500

COMMUNAUTE URBAINE
DE GRAND POITIERS

Direction Générale Développement urbain
Construction - Urbanisme

Hôtel de Ville - BP569
86021 POITIERS Cedex
Tél : 05 49 52 36 01






















direction.urbanisme.mixite.sociale@grandpoitiers.fr

Modification simplifiée MS1-R5
approuvée le 27 septembre 2019





Modification simplifiée MS2-R5
approuvée le 24 septembre 2021

LEGENDE




TPOLOGIES ARCHITECTURALES

-  Antérieur au XVIIe
-  Antérieur au XVIIe / XVIIe - XVIIIe
-  Antérieur au XVIIe / Fin XVIIIe - mi XIXe
-  Antérieur au XVIIe / Fin XIXe - 1914
-  XVIIe - XVIIIe
-  XVIIe - XVIIIe / Fin XVIIIe - mi XIXe
-  XVIIe - XVIIIe / Fin XIXe - 1914
-  XVIIe - XVIIIe / Années 1930 - 1950
-  XVIIe - XVIIIe / Années 1960 - 1980
-  Fin XVIIIe - mi XIXe
-  Fin XVIIIe - mi XIXe / Fin XIXe - 1914
-  Fin XVIIIe - mi XIXe / Fin XIXe - 1914 / Années 1930 - 1950
-  Fin XVIIIe - mi XIXe / Années 1930 - 1950
-  Fin XVIIIe - mi XIXe / Années 1960 - 1980
-  Fin XVIIIe - mi XIXe / Architecture de villégiature
-  Architecture de villégiature
-  Fin XIXe - 1914
-  Fin XIXe - 1914 / Années 1930 - 1950
-  Fin XIXe - 1914 / Années 1960 - 1980
-  Fin XIXe - 1914 / Architecture de villégiature
-  Années 1930 - 1950
-  Années 1930 - 1950 / Années 1960 - 1980
-  Bâtiment Inventaire Patrimoine

















ESPACES LIBRES A SOIGNER

-  Espace de mise en scène urbaine
-  Querreux
-  Espace vert, parc et jardin de qualité
-  Espace libre à requalifier (y compris espace vert)



OPERATION URBAINES / ENSEMBLES

-  Cité (jardin, américaine, reconstruction)
-  Grands ensembles; Lotissements après 1960
-  Maisons jumelées ou série





PATRIMOINE BATI A PRESERVER

-  Construction remarquable
-  Ensemble de constructions patrimoniales de qualité
-  Vestige à conserver
-  Lavoir ou fontaine
-  Moulin
-  Calvaire - Croix
-  Monuments aux morts
-  Puits
-  Four à pain
-  Four à chaux
-  Briqueterie - Tuilerie
-  Habitat troglodite
-  Pigeonnier
-  Porche ou pile d'entrée intéressant
-  Elément de clôture de qualité
-  Elément de clôture à améliorer

PATRIMOINE INDUSTRIEL

-  Minoterie
-  Autres usines



Pour information : état de conservation du bâti (2016)

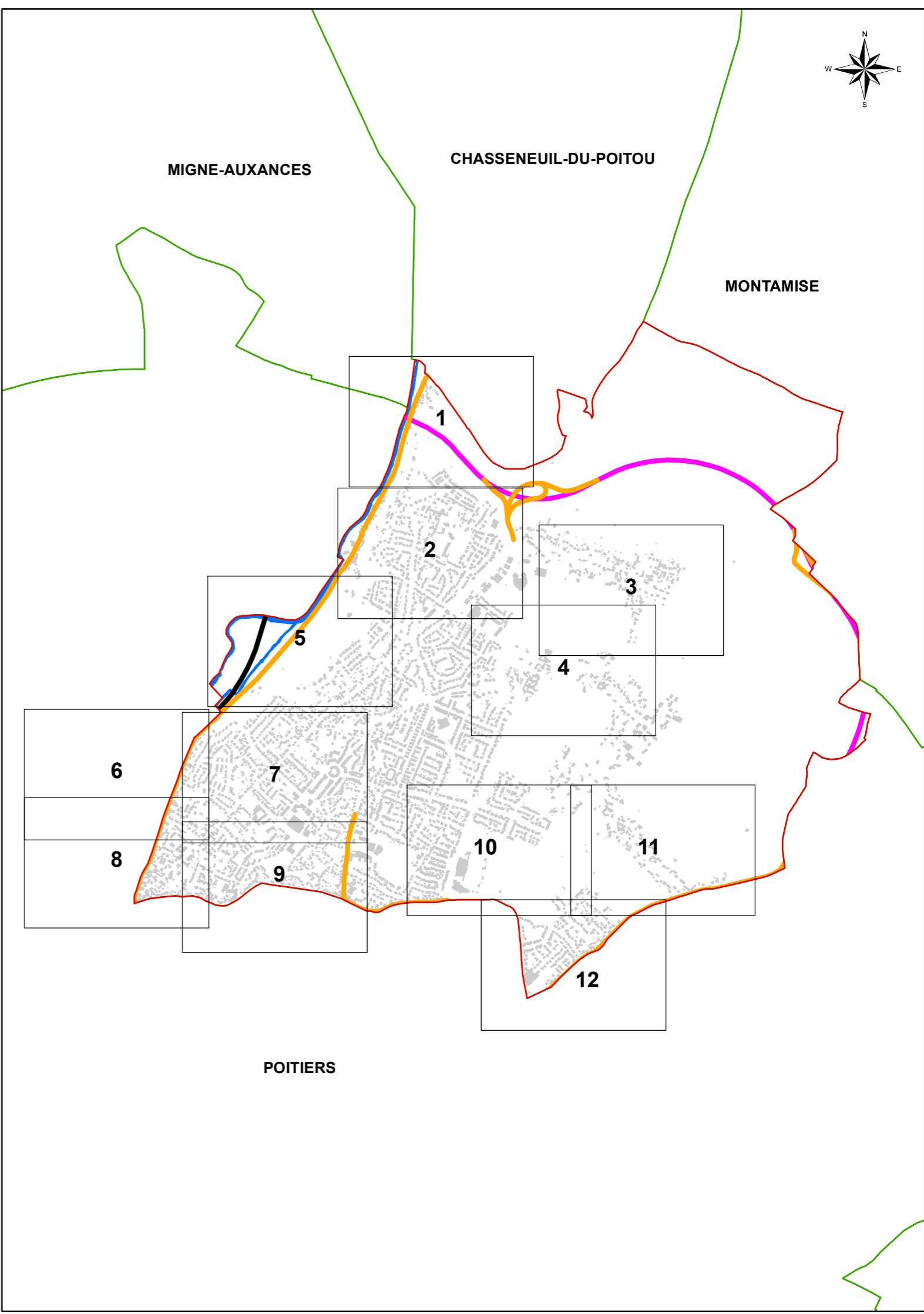
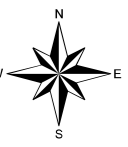
-  Construction dénaturée
-  Construction modifiée
-  Construction en mauvais état
-  Construction à l'état de ruine

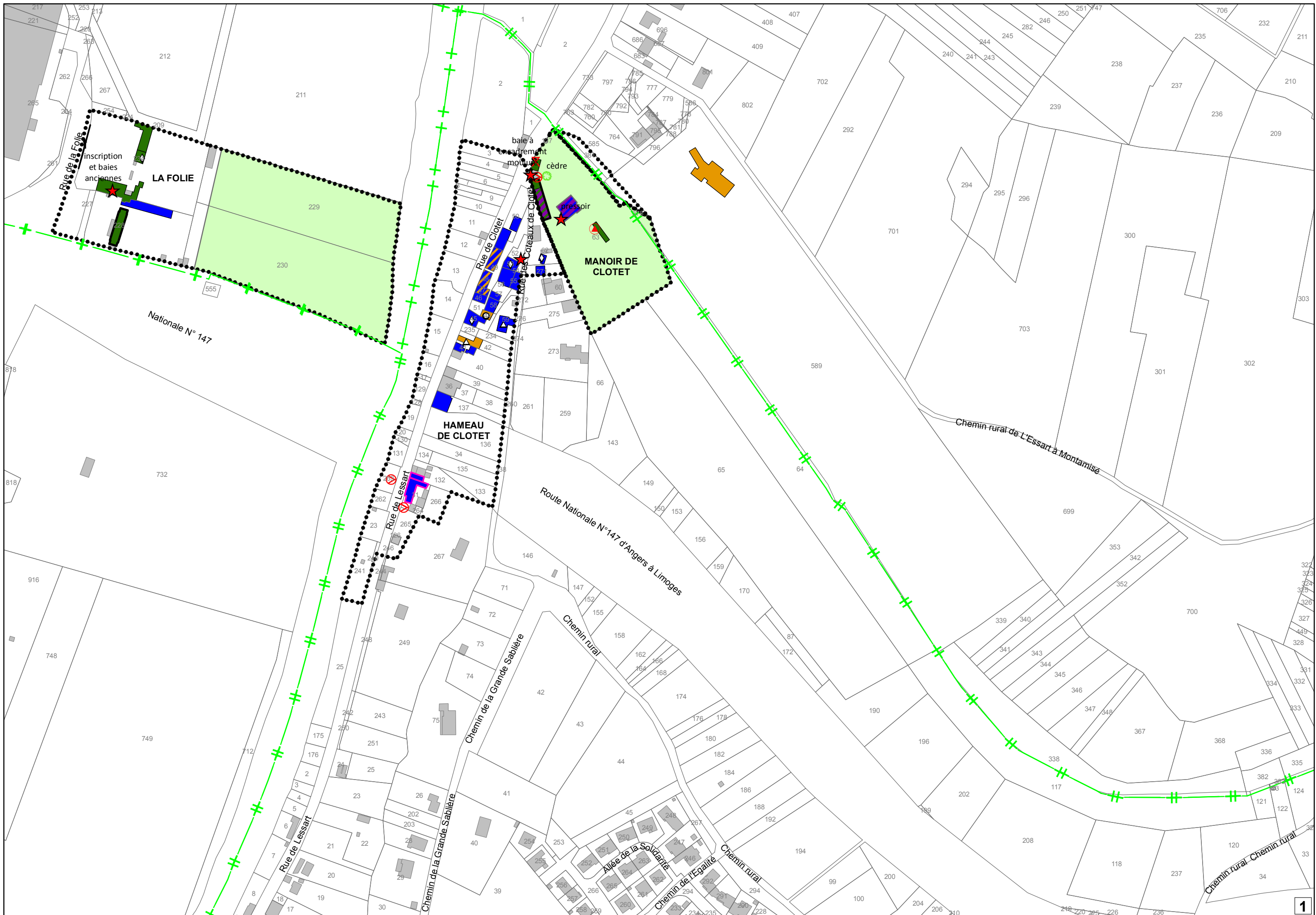
TPOLOGIES DE PROGRAMME

- P** Edifice public
- R** Edifice religieux
- C** Château - Manoir
- V** Villa / belle demeure
- D** Métairie d'un manoir ou château
- F** Ferme sur cour
- FM** Ferme avec maison de maître

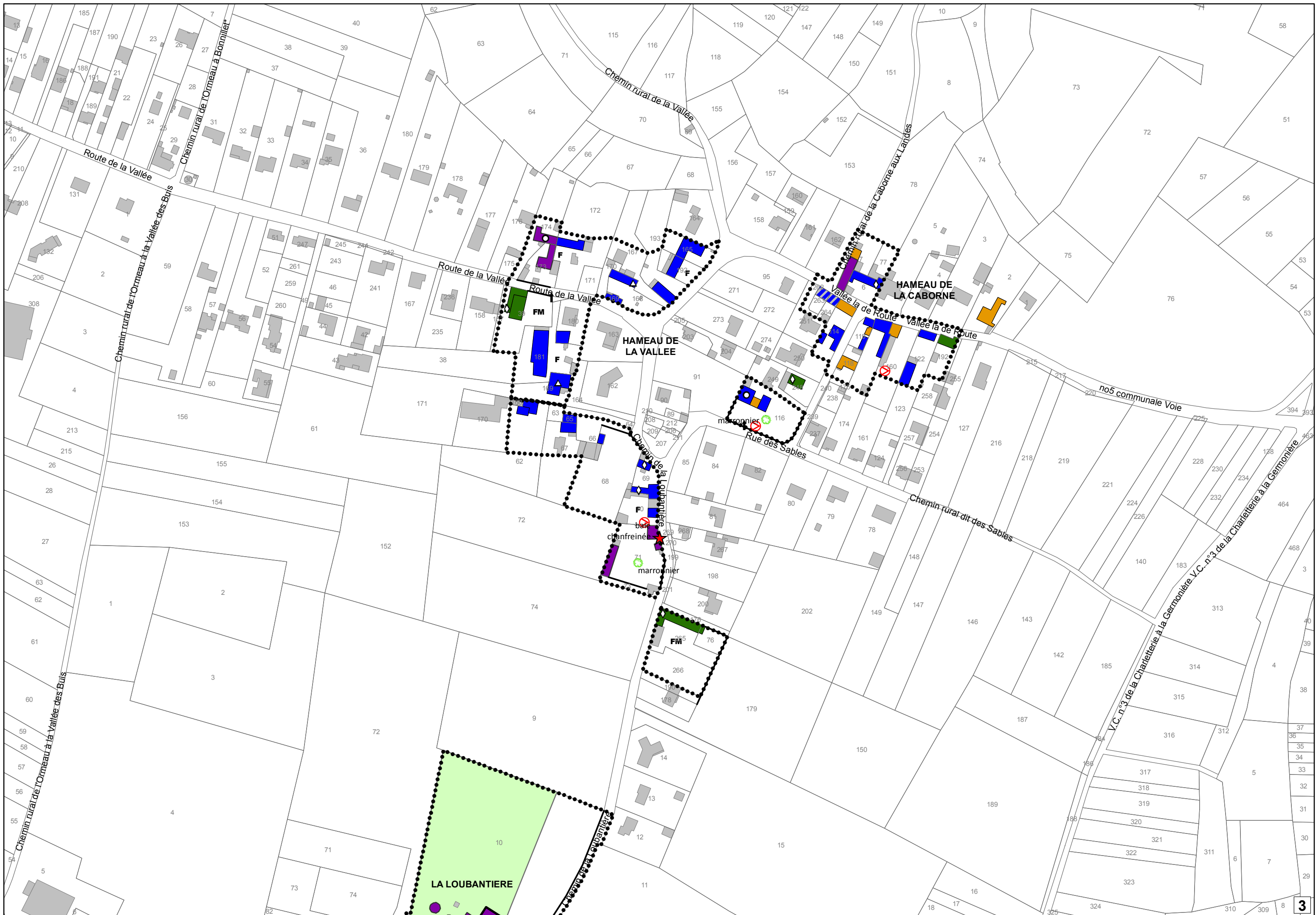
PATRIMOINE NATUREL

-  Arbre isolé (remarquable)
-  Alignement arbres remarquables

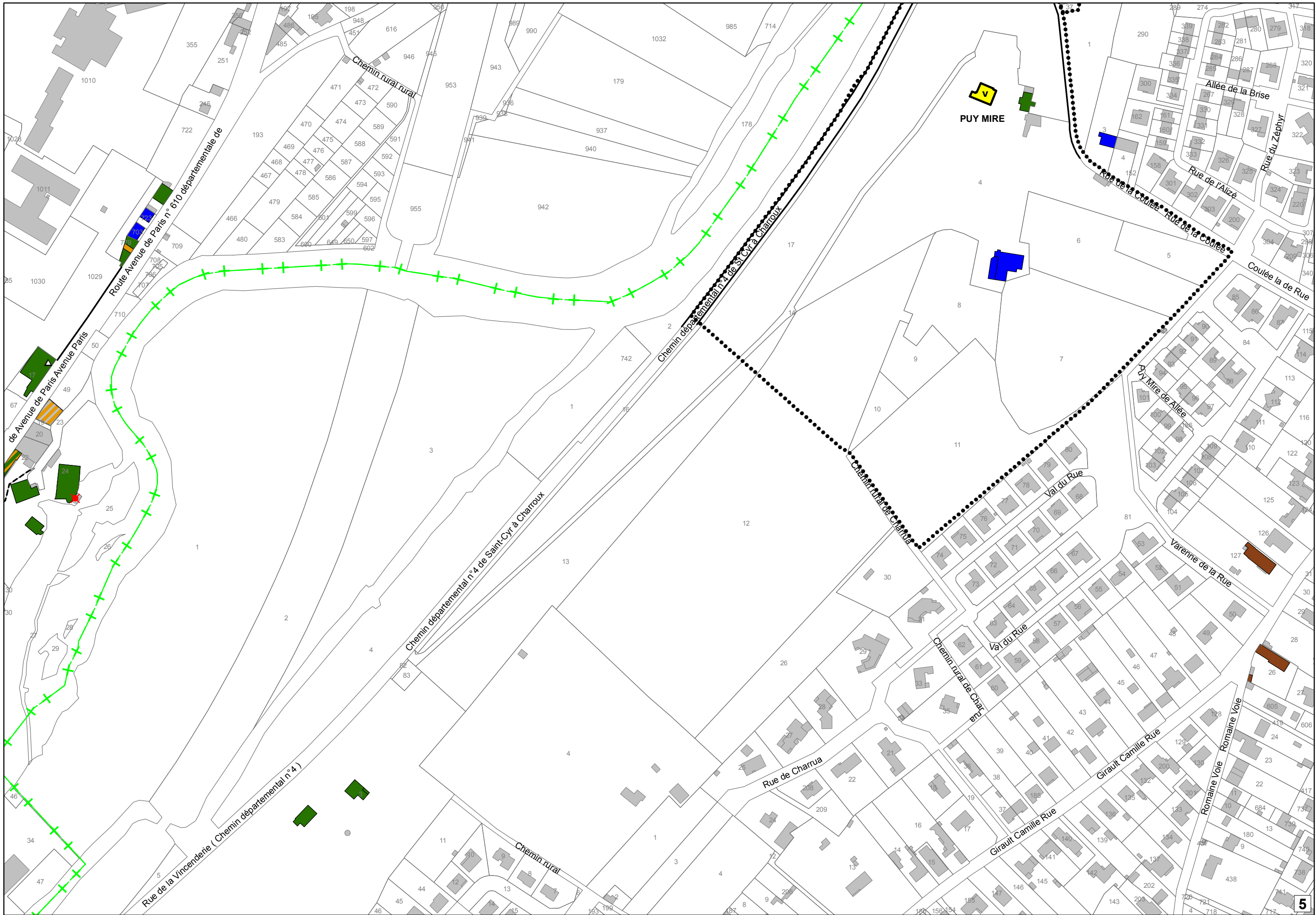






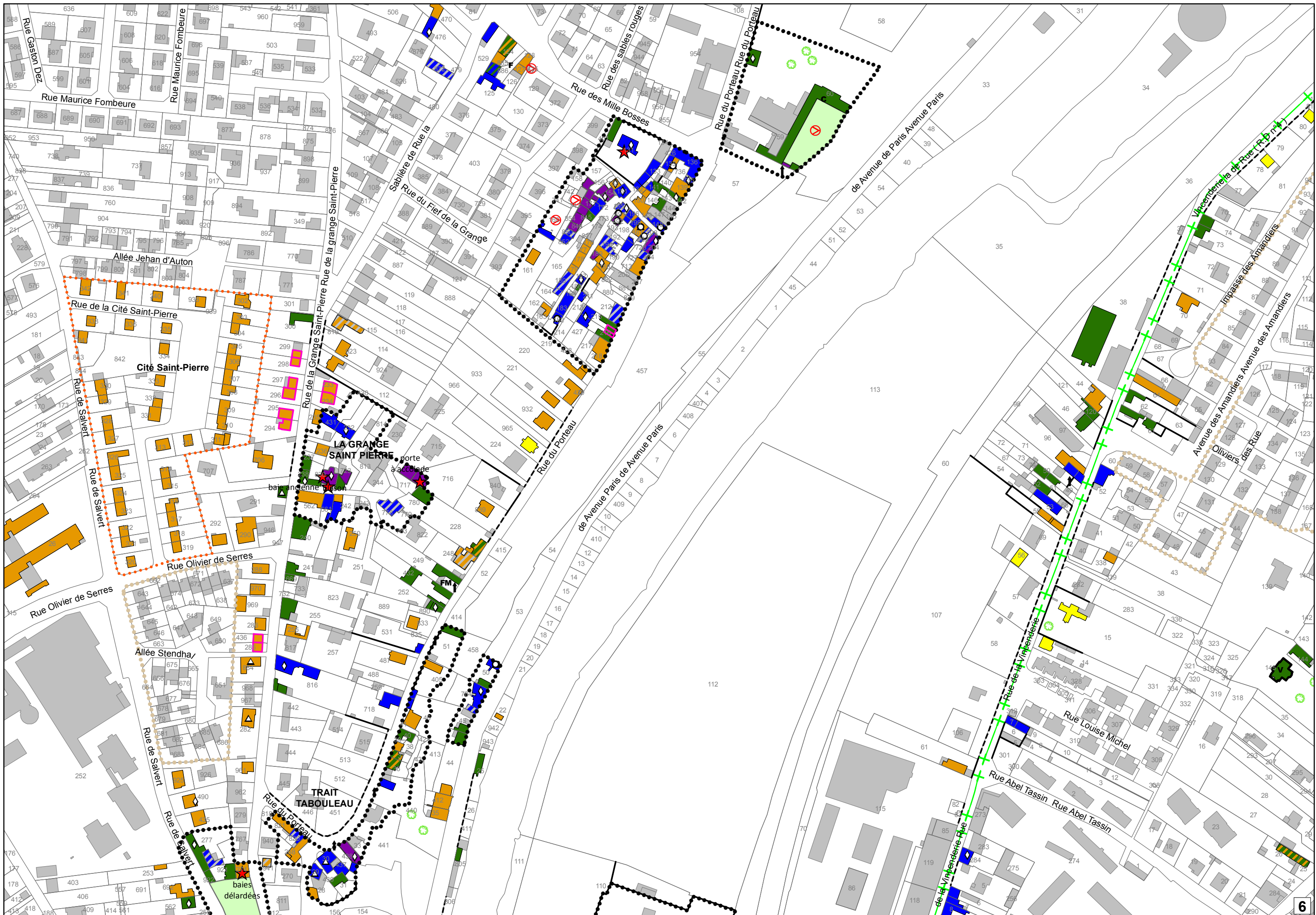




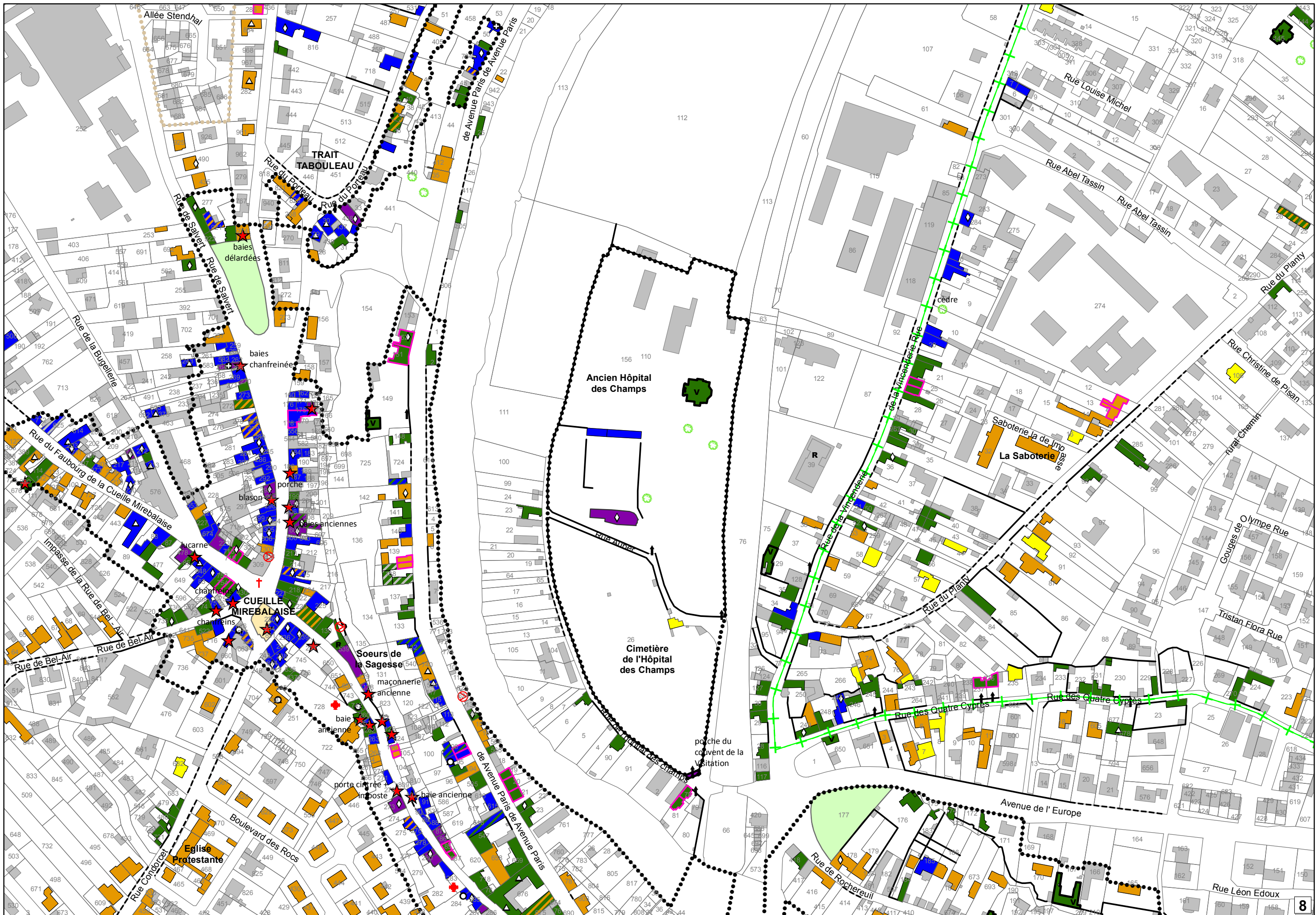


PUY MIRE

5







TRAIT
TABOULEAU

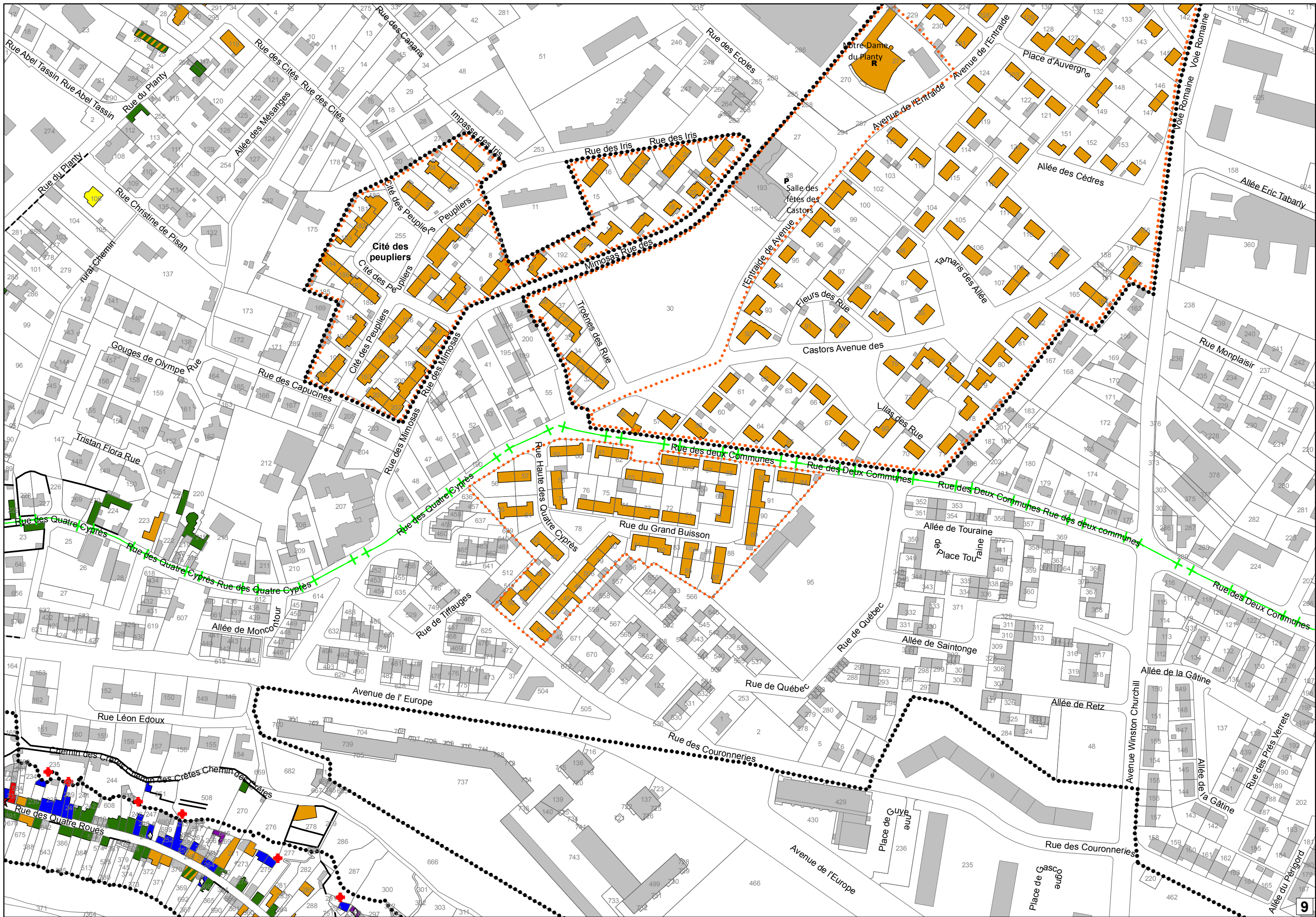
Ancien Hôpital
des Champs

Cimetière
de l'Hôpital
des Champs

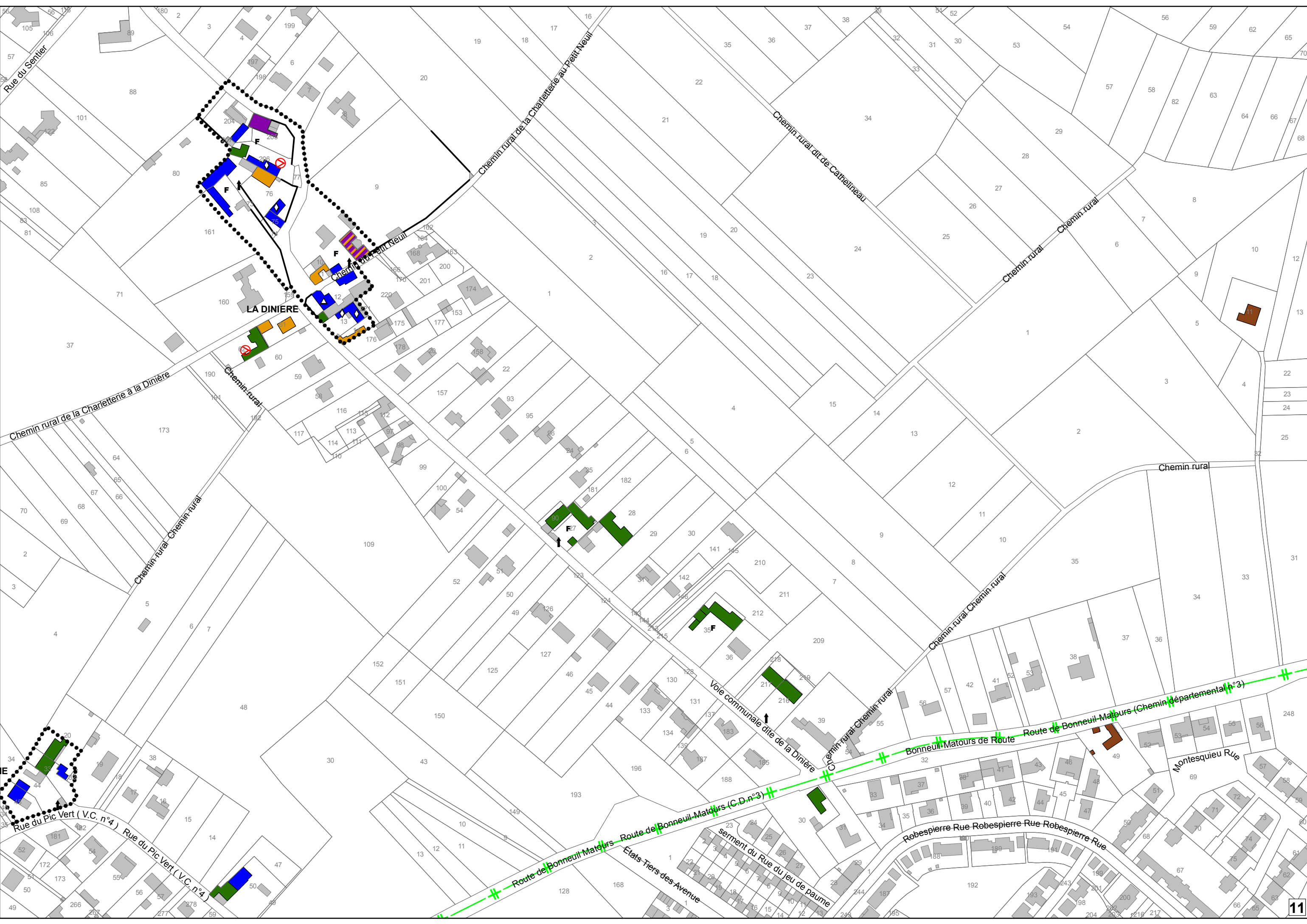
CUELLE
MIREBALAÏSE

Eglise
Protestante

Saboterie la de Imo
La Saboterie







Rue du Sentier

Chemin rural de la Charleterie au Petit Neuil

Chemin rural dit de Cathelineau

Chemin rural

Chemin rural de la Charleterie à la Dinrière

LA DINIÈRE

Chemin rural

Chemin rural

Chemin rural

Voie communale dite de la Dinrière

Chemin rural

Route de Bonneuil Matours (Chem. Départemental n°3)

Rue du Pic Vert (V.C. n°4)

Route de Bonneuil Matours (C.D.n°3)

Robespierre Rue Robespierre Rue Robespierre Rue

serment du Rue du jeu de paume

Montesquieu Rue

