

PLAN LOCAL D'URBANISME  
REGLEMENT ANNEXE 1  
PROTECTION ET MISE EN VALEUR DU PATRIMOINE

COMMUNE DE MIGNE-AUXANCES

Echelle 1/2500

COMMUNAUTE URBAINE  
DE GRAND POITIERS

Direction Générale Développement urbain  
Construction - Urbanisme

Hôtel de Ville - BP569  
86021 POITIERS Cedex  
Tél : 05 49 52 36 01






















direction.urbanisme.mixite.sociale@grandpoitiers.fr

Modification simplifiée MS1-R5  
approuvée le 27 septembre 2019





Modification simplifiée MS2-R5  
approuvée le 24 septembre 2021

LEGENDE




TYPLOGIES ARCHITECTURALES

-  Antérieur au XVIIe
-  Antérieur au XVIIe / XVIIe - XVIIIe
-  Antérieur au XVIIe / Fin XVIIIe - mi XIXe
-  Antérieur au XVIIe / Fin XIXe - 1914
-  XVIIe - XVIIIe
-  XVIIe - XVIIIe / Fin XVIIIe - mi XIXe
-  XVIIe - XVIIIe / Fin XIXe - 1914
-  XVIIe - XVIIIe / Années 1930 - 1950
-  XVIIe - XVIIIe / Années 1960 - 1980
-  Fin XVIIIe - mi XIXe
-  Fin XVIIIe - mi XIXe / Fin XIXe - 1914
-  Fin XVIIIe - mi XIXe / Fin XIXe - 1914 / Années 1930 - 1950
-  Fin XVIIIe - mi XIXe / Années 1930 - 1950
-  Fin XVIIIe - mi XIXe / Années 1960 - 1980
-  Fin XVIIIe - mi XIXe / Architecture de villégiature
-  Architecture de villégiature
-  Fin XIXe - 1914
-  Fin XIXe - 1914 / Années 1930 - 1950
-  Fin XIXe - 1914 / Années 1960 - 1980
-  Fin XIXe - 1914 / Architecture de villégiature
-  Années 1930 - 1950
-  Années 1930 - 1950 / Années 1960 - 1980
-  Bâtiment Inventaire Patrimoine

















ESPACES LIBRES A SOIGNER

-  Espace de mise en scène urbaine
-  Querreux
-  Espace vert, parc et jardin de qualité
-  Espace libre à requalifier (y compris espace vert)



OPERATION URBAINES / ENSEMBLES

-  Cité (jardin, américaine, reconstruction)
-  Grands ensembles; Lotissements après 1960
-  Maisons jumelées ou série





PATRIMOINE BATI A PRESERVER

-  Construction remarquable
-  Ensemble de constructions patrimoniales de qualité
-  Vestige à conserver
-  Lavoir ou fontaine
-  Moulin
-  Calvaire - Croix
-  Monuments aux morts
-  Puits
-  Four à pain
-  Four à chaux
-  Briqueterie - Tuilerie
-  Habitat troglodite
-  Pigeonnier
-  Porche ou pile d'entrée intéressant
-  Elément de clôture de qualité
-  Elément de clôture à améliorer

PATRIMOINE INDUSTRIEL

-  Minoterie
-  Autres usines



Pour information : état de conservation du bâti (2016)

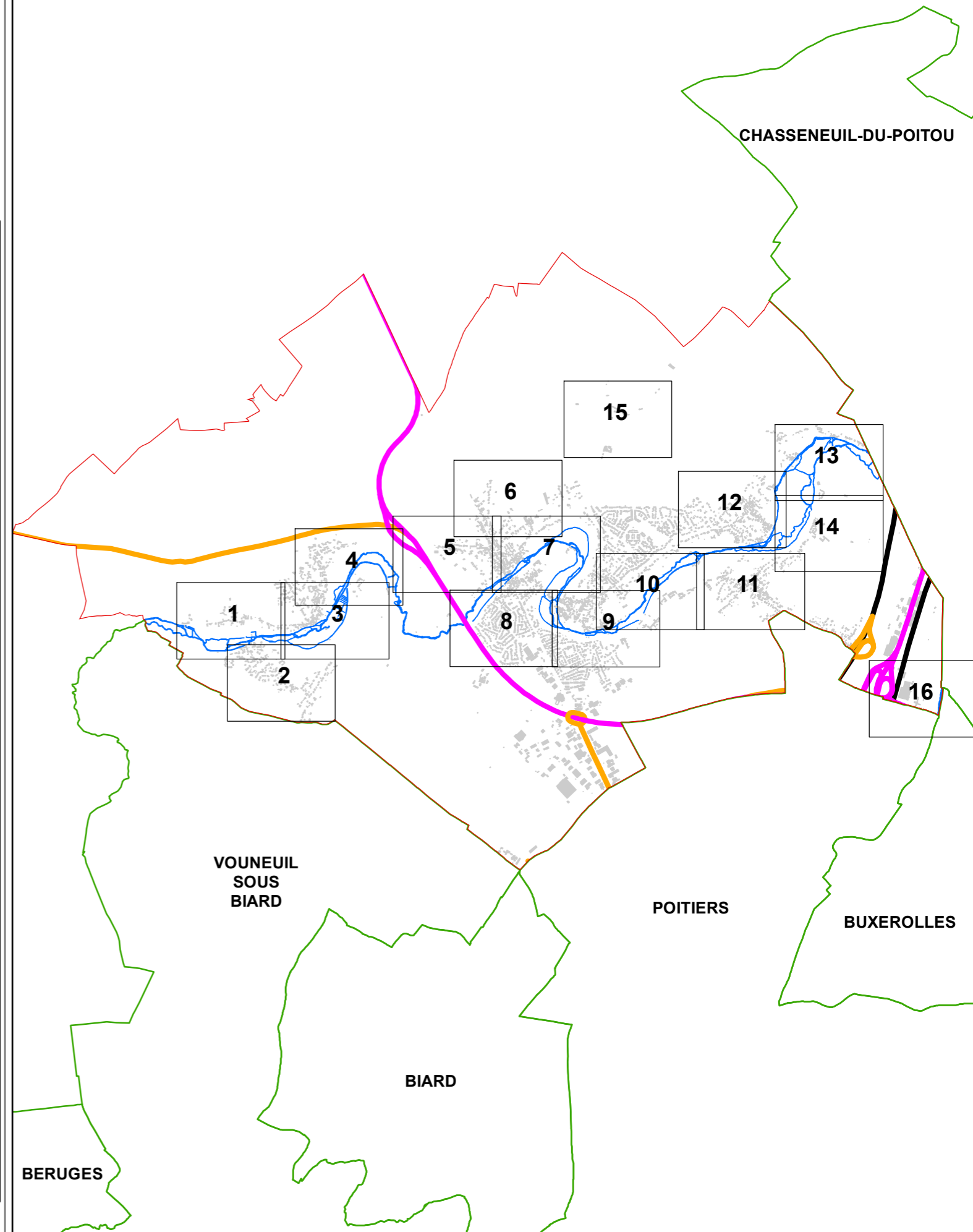
-  Construction dénaturée
-  Construction modifiée
-  Construction en mauvais état
-  Construction à l'état de ruine

TYPLOGIES DE PROGRAMME

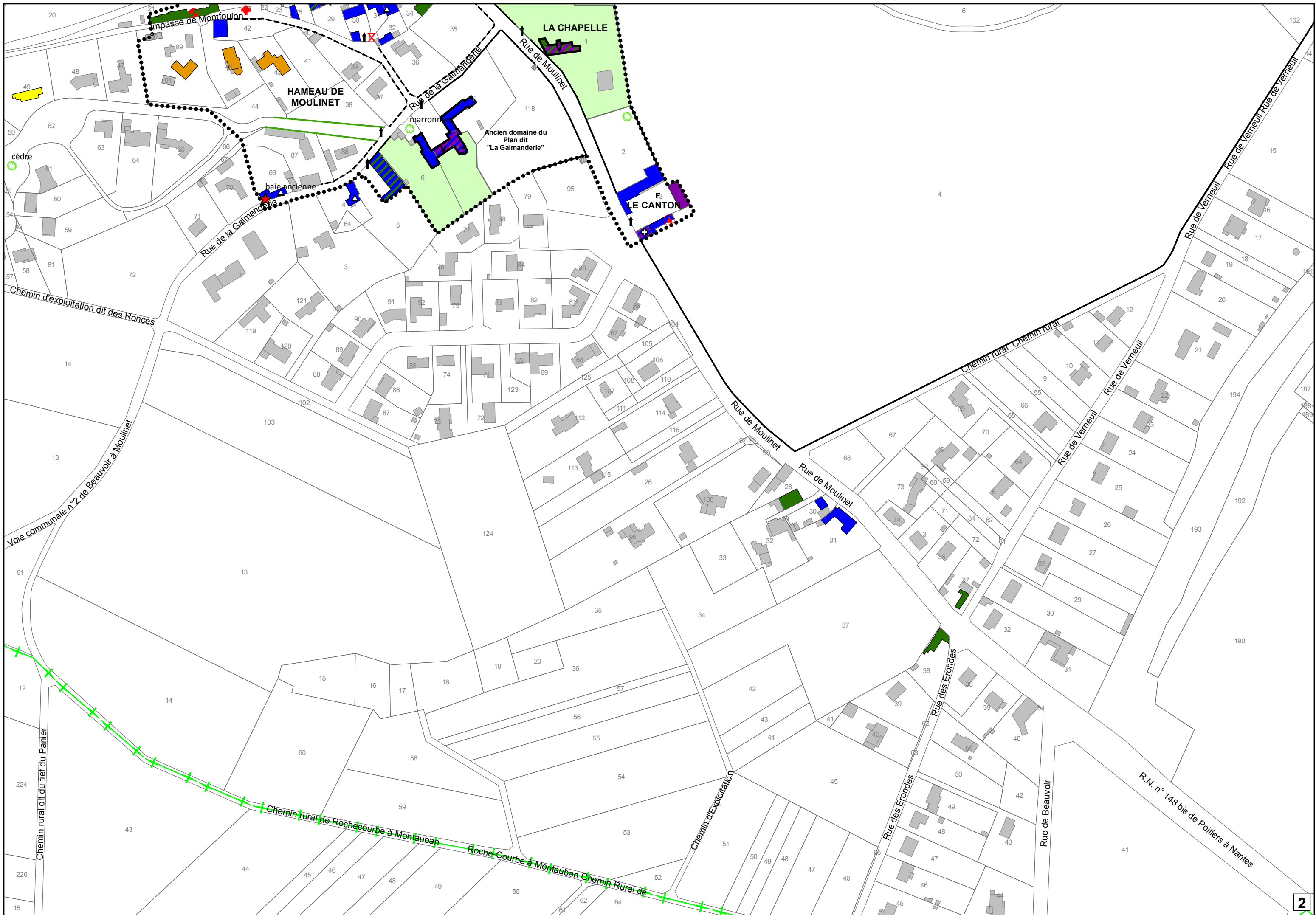
- P** Edifice public
- R** Edifice religieux
- C** Château - Manoir
- V** Villa / belle demeure
- D** Métairie d'un manoir ou château
- F** Ferme sur cour
- FM** Ferme avec maison de maître

PATRIMOINE NATUREL

-  Arbre isolé (remarquable)
-  Alignement arbres remarquables







20  
49  
50  
54  
57  
62  
63  
64  
66  
69  
70  
71  
72  
73  
74  
75  
76  
77  
78  
79  
80  
81  
82  
83  
84  
85  
86  
87  
88  
89  
90  
91  
92  
93  
94  
95  
100  
101  
102  
103  
104  
105  
106  
107  
108  
109  
110  
111  
112  
113  
114  
115  
116  
117  
118  
119  
120  
121  
122  
123  
124  
125  
126  
127  
128  
129  
130  
131  
132  
133  
134  
135  
136  
137  
138  
139  
140  
141  
142  
143  
144  
145  
146  
147  
148  
149  
150  
151  
152  
153  
154  
155  
156  
157  
158  
159  
160  
161  
162  
163  
164  
165  
166  
167  
168  
169  
170  
171  
172  
173  
174  
175  
176  
177  
178  
179  
180  
181  
182  
183  
184  
185  
186  
187  
188  
189  
190  
191  
192  
193  
194  
195  
196  
197  
198  
199  
200

21  
22  
23  
24  
25  
26  
27  
28  
29  
30  
31  
32  
33  
34  
35  
36  
37  
38  
39  
40  
41  
42  
43  
44  
45  
46  
47  
48

15  
224  
226

Voie communale n°2 de Beauvoir à Moulinet

Chemin rural dit du fief du Panier

Chemin rural de Roche Courbe à Montauban  
Roche Courbe à Montauban  
Chemin Rural de

Chemin d'exploitation dit des Ronces

Rue de la Galmanderie

Impasse de Montfoulon

HAMEAU DE MOULINET

Ancien domaine du Plan dit "La Galmanderie"

LA CHAPELLE

LE CANTON

Rue de Moulinet

Rue de Moulinet

Rue des Erondes

Rue de Beauvoir

R.N. n° 148 bis de Poitiers à Nantes

Chemin rural

Rue de Verneuil

Rue de Verneuil

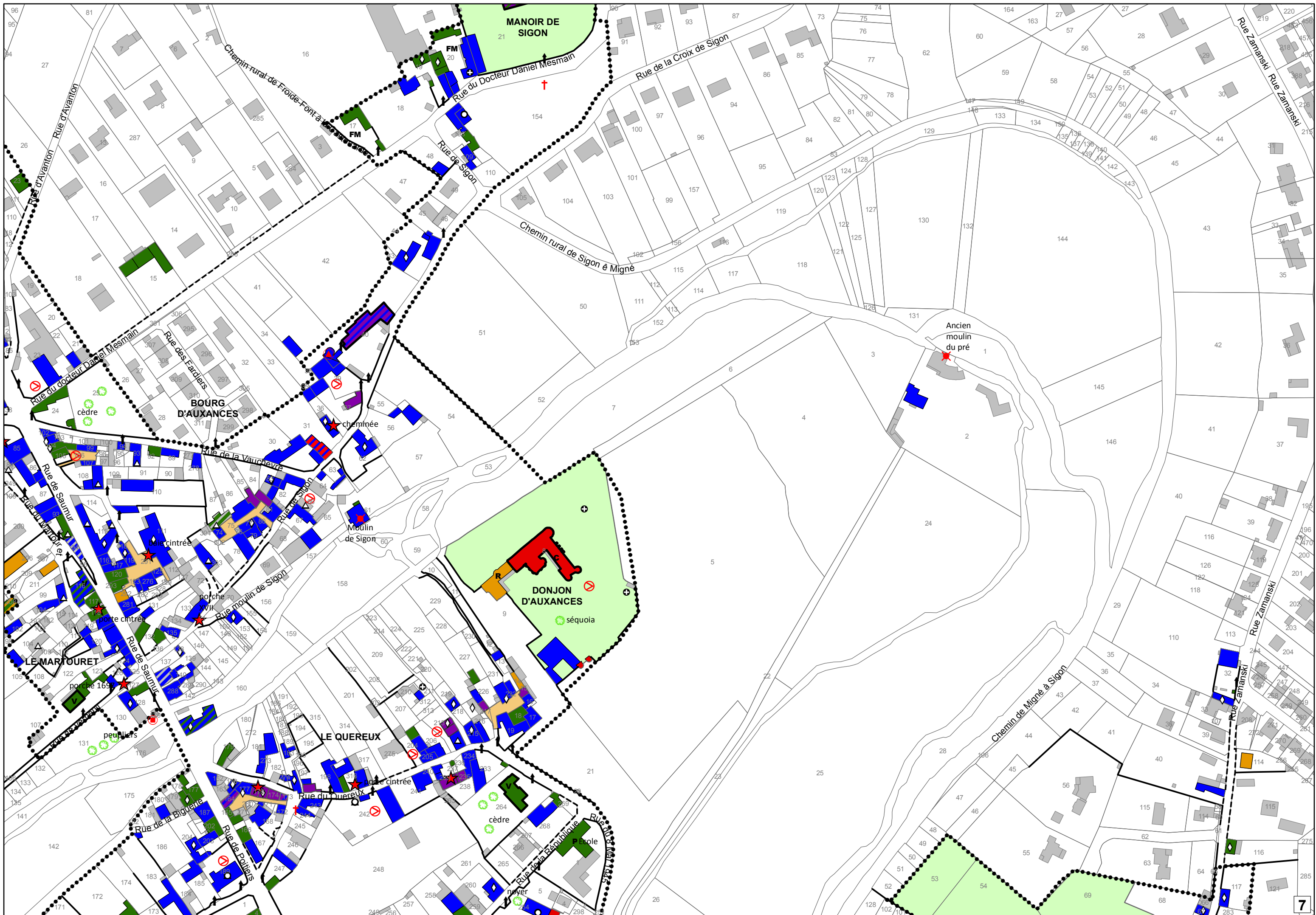
Rue de Verneuil











MANOIR DE SIGON

DONJON D'AUXANCES

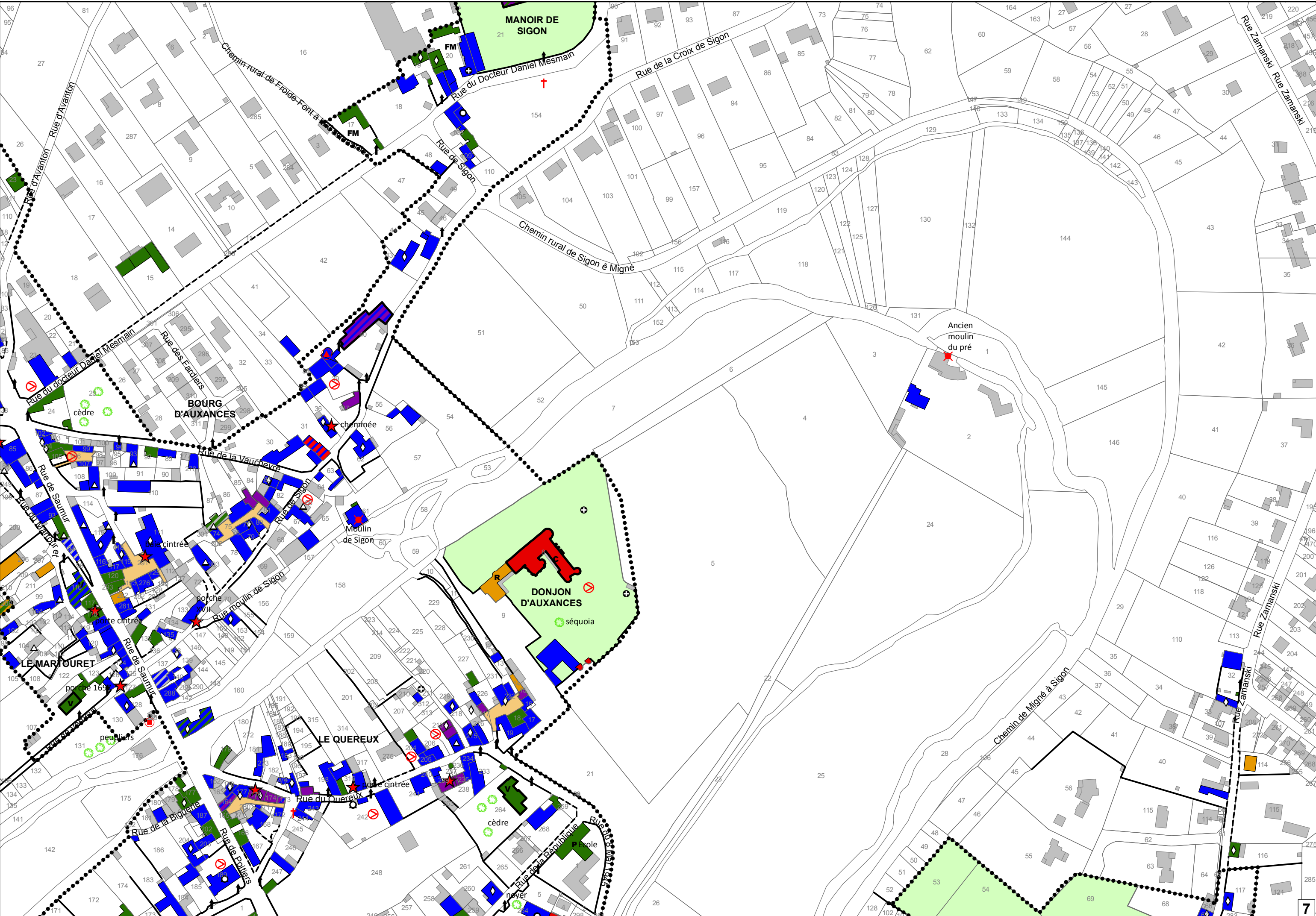
BOURG D'AUXANCES

LE MAREFOURET

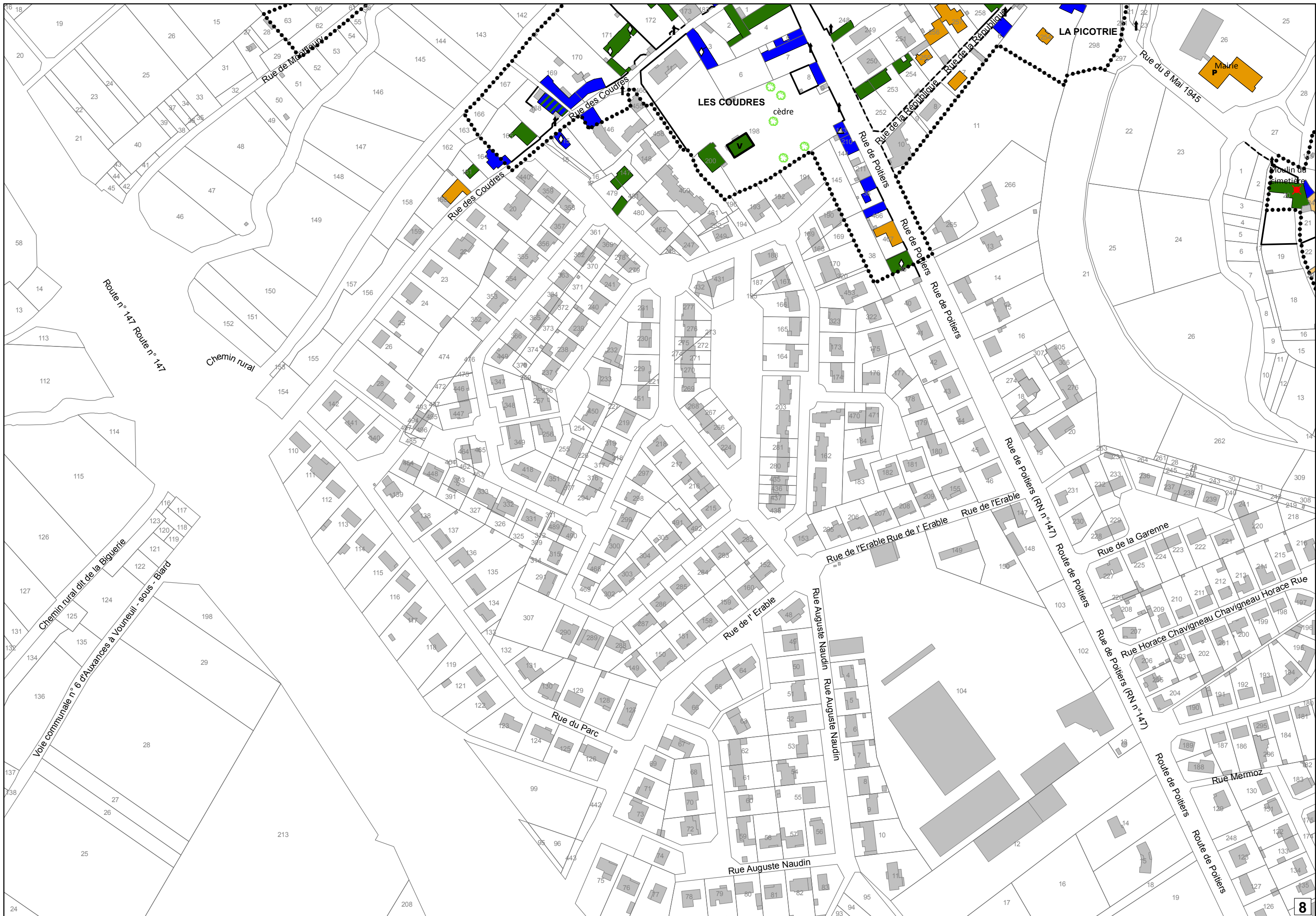
LE QUEREUX

Ancien moulin du pré

Moulin de Sigon







LES COUDRES

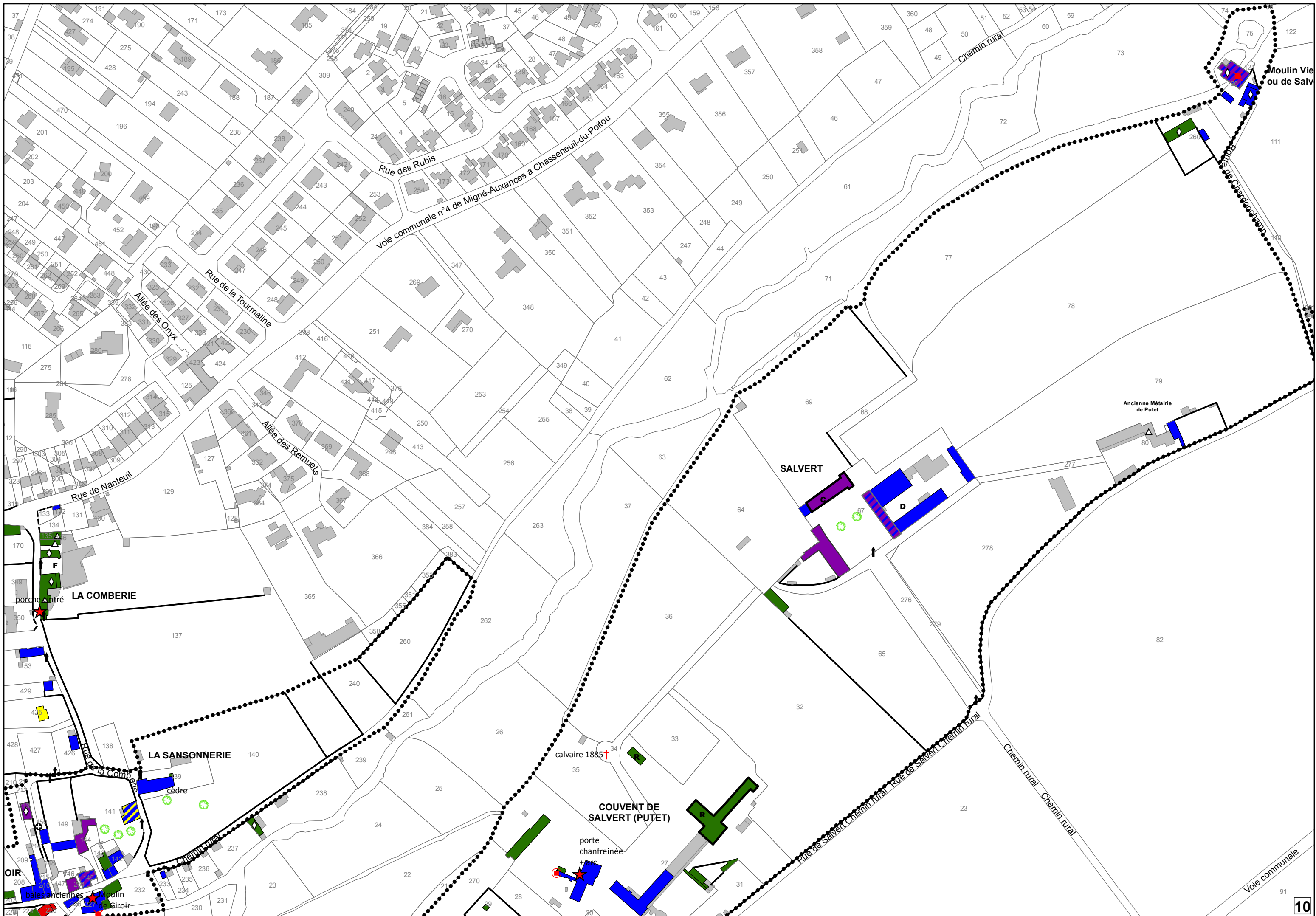
LA PICOTRIE

Mairie

Cimetière

cèdre





Moulin Vie  
ou de Salv

Rue de Chardeuil

Chemin rural

Rue des Rubis

Voie communale n°4 de Migné-Auxances à Chasseneuil-du-Poitou

Rue de la Tourmaline

Allée des Onyx

Allée des Remueux

Rue de Nanteuil

SALVERT

Ancienne Métairie  
de Putet

porche vitré  
LA COMBERIE

LA SANSONNERIE

calvaire 1885  
COUVET DE  
SALVERT (PUTET)

porte  
chanfreinée

OIR  
bâtes anciennes  
de Giroir

Chemin rural  
Chemin rural

Rue de Salvart  
Rue de Salvart  
Chemin rural

Voie communale



Moulin Vieux  
ou de Salvert

HAMEAU DE  
LAVAUD

HAMEAU DE  
CHARDONCHAMP

porte  
cintrée  
1782

tour  
pigeonnier

Rue des Cosses

Rue des Cosses

Rue des Cosses

Rue des Cosses



