



- 16.8 km Facile ★
- 1h15 à VTT
- 4h15 à pied

Le chemin du brame

DISSAY

Le long du Chemin du Brame vous découvrirez :

- Le marais des Lordières, grand réservoir de biodiversité,
- Le Coteau des pendants, une zone protégée pour sa faune et sa flore, bordé par une vallée sèche,
- Une portion du chemin de Compostelle appelée aussi « voie romaine »,
- Des bois, des plaines et des vignes : une mosaïque végétale
- Le petit village de La Cormaillère proche de la forêt de Moulière.



La Cormaillère

A découvrir aussi

- ❖ 3 autres circuits balisés : Les chemins de Nini (*topo guide à la mairie et sur le site internet*)
- ❖ 1 balade ludique en centre bourg avec l'application mobile Ô Dissay
- ❖ Les berges du Clain



Le Coteau des Pendants



Le canal des Douves

Dissay, une commune où il fait bon vivre :

Située au cœur de l'axe Poitiers/Châtelleraut, Dissay cultive l'art du bien vivre et de la convivialité. La commune conjugue harmonieusement les qualités et de cadre de vie d'une petite ville tout en ayant les services d'une grande.

A découvrir en Centre-Bourg : l'Église St Pierre-St Paul et le Château datant du XV^e siècle.

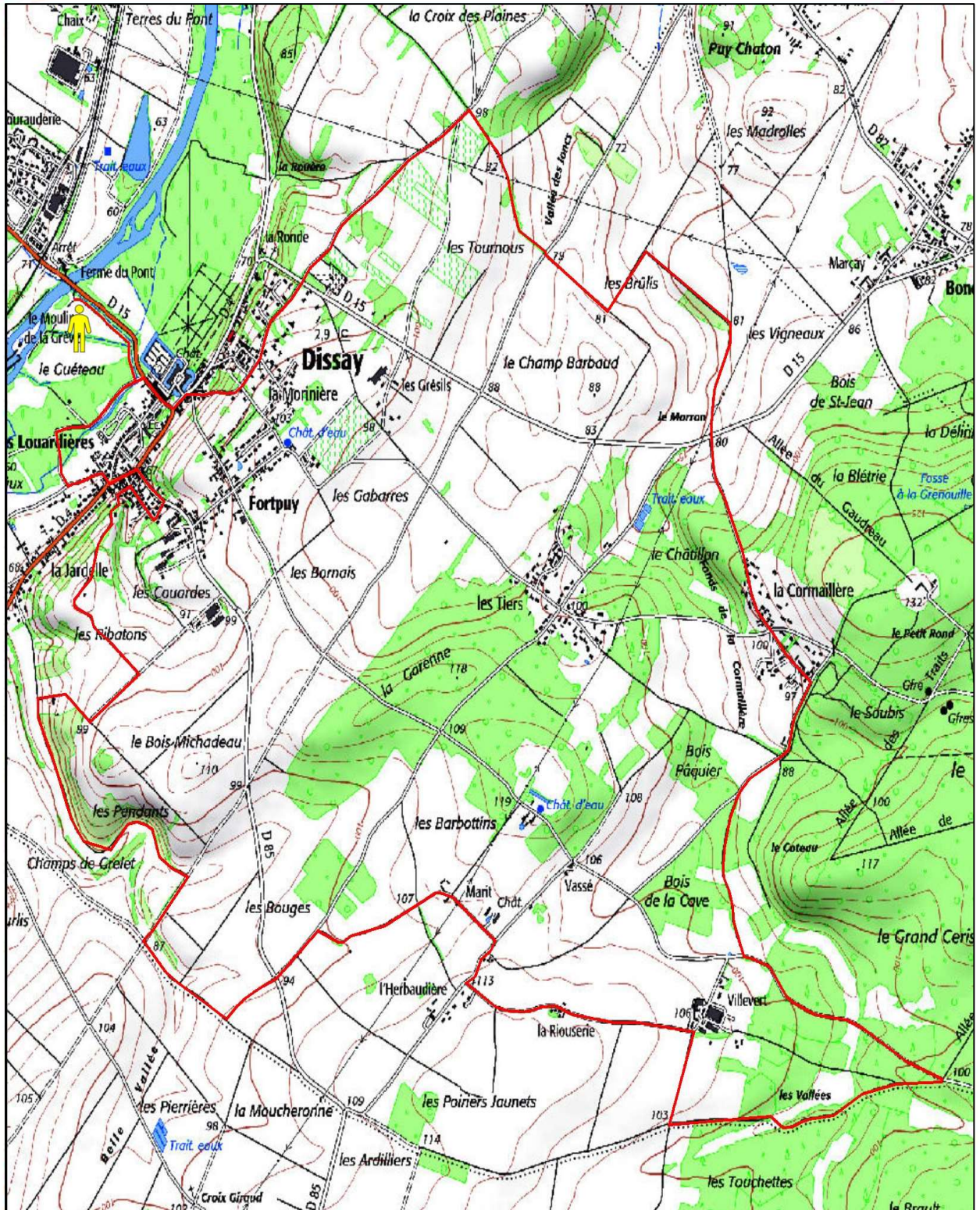


Randonnées nature



- 16.8 Km. Facile ★
- 1h15 à VTT
- 4h15 à pied

26A – Le chemin du brame

 Départ : parking de la Plage



COULEURS DE SAISON

Bonne direction		Changement de direction		Mauvaise direction	